



Výnimočné školy

Lenka Paseková

Albánsko
Bežný účet

Albánsko

Na konci dovolenky v Grécku sa rodičia rozhodli, že pri ceste domov si ešte pozrú niektoré zaujímavé miesta v Albánsku. Dali deťom za úlohu urobiť plán cesty.



Vyfarbi vlajku Albánska.

Vyznač Albánsko na mape Európy.

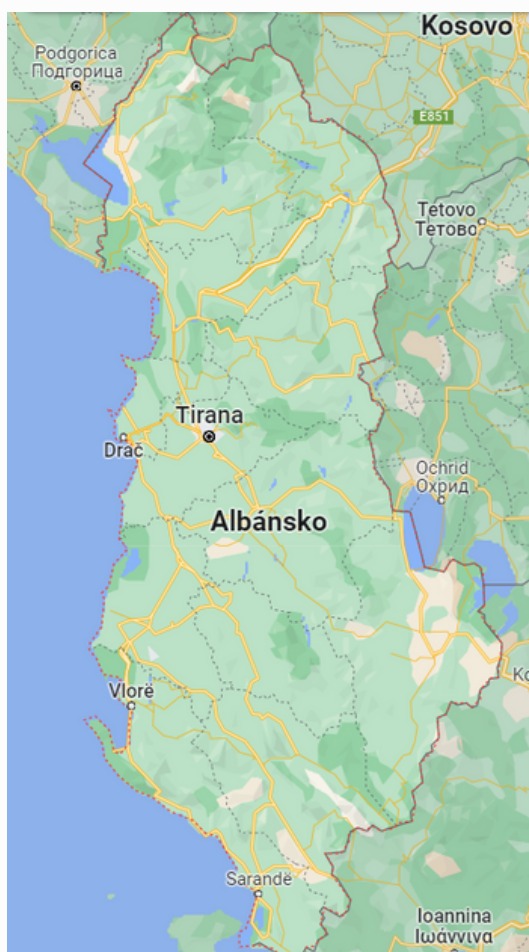


Hlavné mesto: (vyznač ho)


Najvyšší vrch:

Najdlhšia rieka:

Mena:.....



Deti naplánovali cestu následovne: prvú časť cesty prejdú Albánsku riviéru, odbočia do mesta Berat, potom navštívia archeologické múzeum Apollónia, prejdú do mesta Drač a ako poslednú zástavku vybrali hlavné mesto. Zakresli trasu na mape. Ku každému obrázku napíš názov miesta, ktoré chceli deti vidieť.



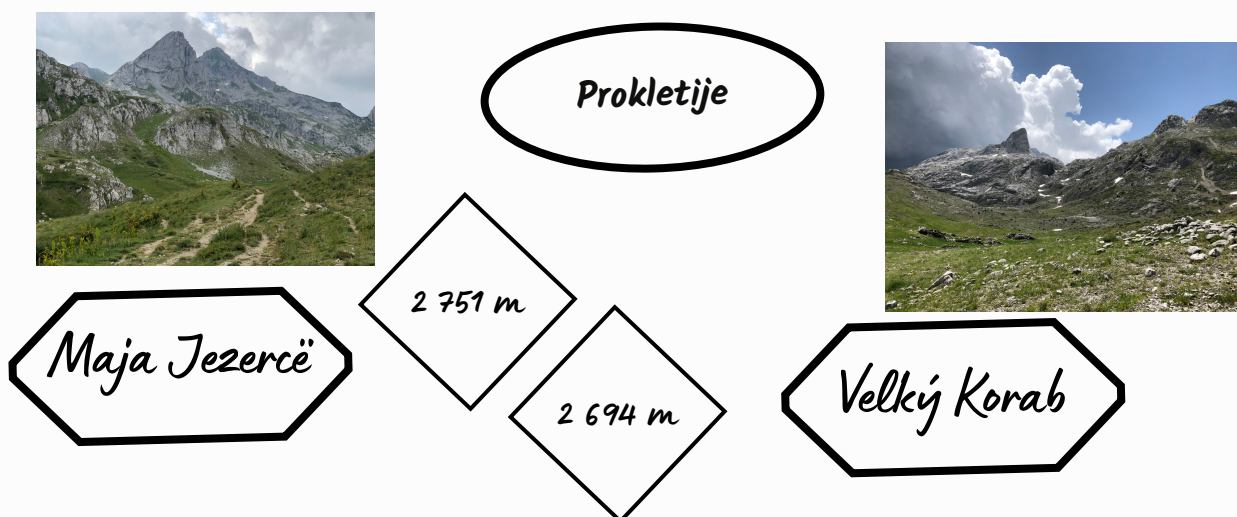
Rodičia deťom cestu odsúhlasili a boli zvedaví, čo zaujímavé sa dozvedeli o Albánsku. Zuzku zaujalo, že albánsky pôvod mala aj Matka Tereza o ktorej jej veľa rozprávala stará mama. "Mami, dá sa nejako pomôcť Misionárkam lásky?" Mama sa zamyslela a povedala, že zadá trvalý príkaz a aspoň trochu ich podporia. Ako fungujú trvalé príkazy? Čo treba na ich zadanie?



.....
.....
.....

Matka Tereza dostala aj Nobelovu cenu za v roku

"Peťo, teba čo zaujalo?" bol zvedavý ocko. "Že v celom Albánsku nie je ani jeden McDonald," zasmial sa Peťo a pokračoval "určite by som si ale rád pozrel aj nejaké hory." Pospájaj údaje, ktoré patria k sebe.



"A vy by ste chceli čo vidieť?" spýtali sa deti rodičov. Zistiš čo zaujalo mamičku a otecka?



Okolie starého mosta a horúcich prameňov je nádherné. Prechádzka po kamennom moste je skvelý spôsob, ako sa pokochať výhľadom. Rieka sa zarezáva do nádhornej rokliny, na pozadí ktorej sa k nebu vypínajú vzdialené hory. Na niektorých úsekoch rieky sa rútia a vlnia malé vodopády. Je to nádherné miesto na táborenie – ak ti nevadí, že stráviš noc dýchaním vzduchu presýteného sírou.



Tento prameň (teplota vody je približne 10 °C) so svojim jedinečným vzhľadom ako hlboko zafírová modrá „diera“ pod povrchom pokojnejšej tyrkysovej vody – tak takéto sfarbenie sa zvyčajne pozoruje iba v prameňoch so slanou vodou. Potápači sa zatiaľ zvládli ponoriť maximálne do hĺbky 50 metrov, ale studňa silným prameňom potápačov vždy vyvrhne. Dodnes sa nepodarilo zmerať skutočnú hĺbku.